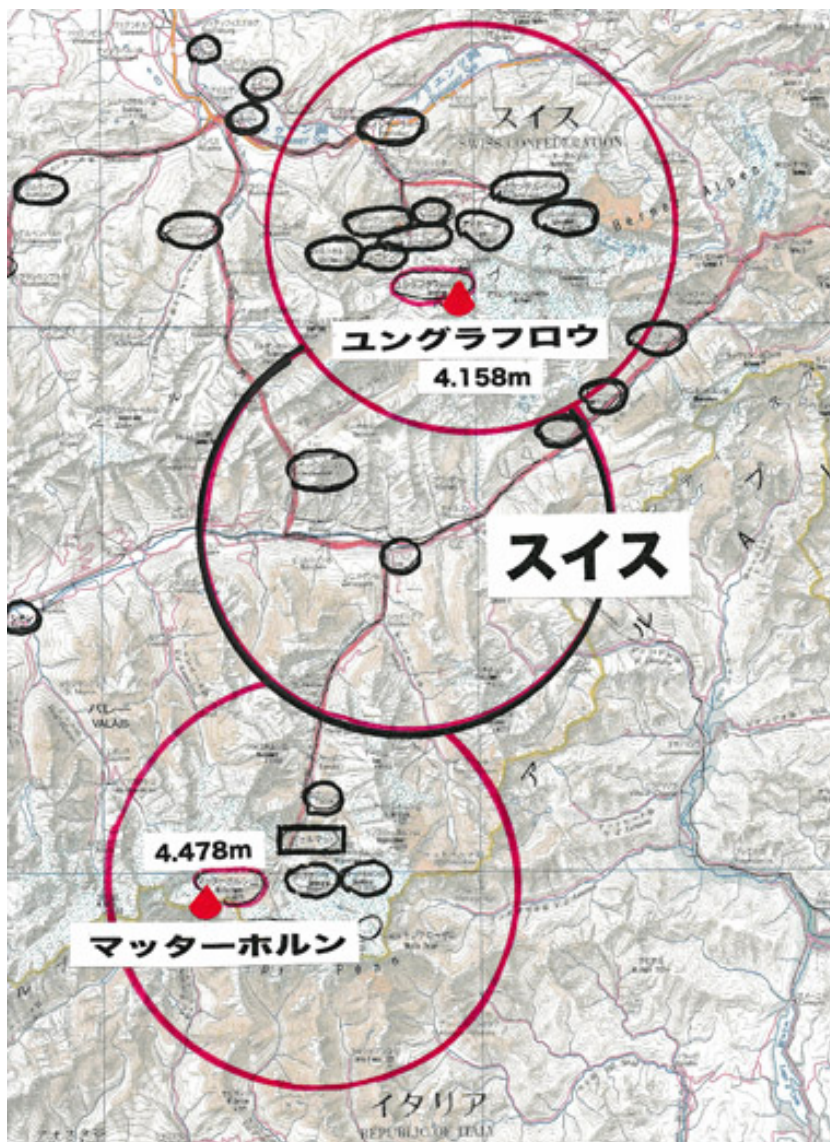


.....

スイスアルプスには、有名な山々も多いが、
特に、日本人には、**マッターホルン**と、**ユングラフロウ**がよく知られている。
ユングラフロウ近くには、**アイガー**北壁、映画にもあったので、
時期は夏だが、3日間ほど、麓の村々をトレッキング、取材している。



～～山はみどり 野に花 人にはころろ～～

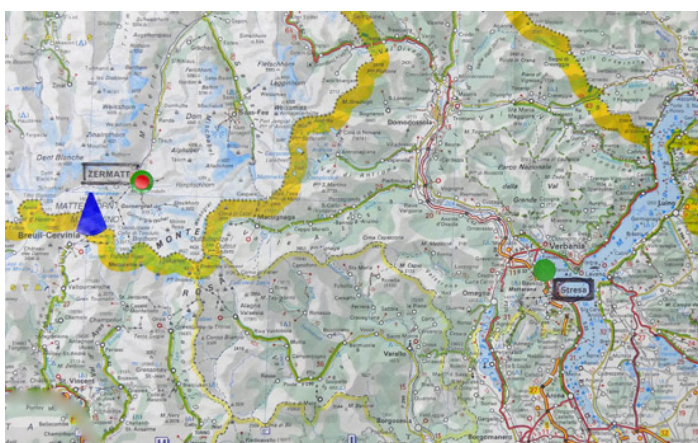
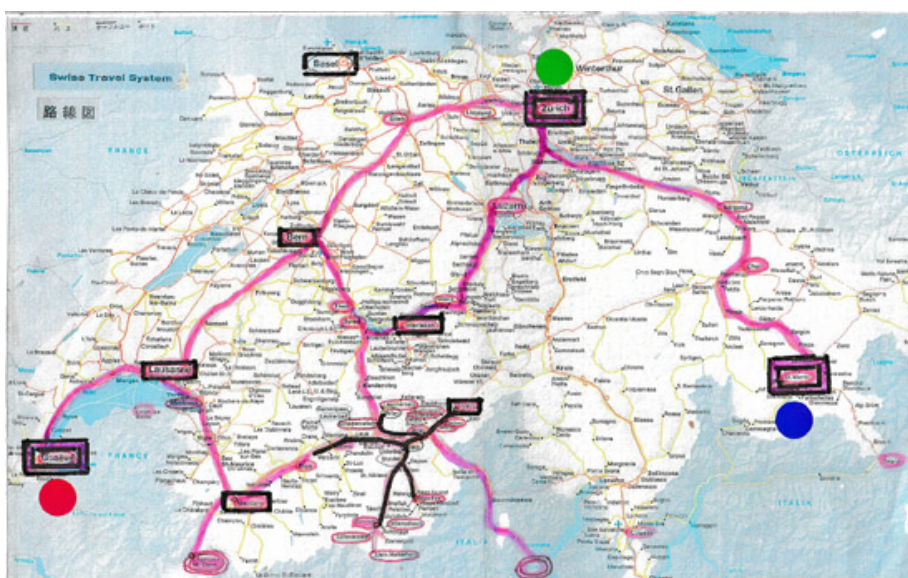
スイスの地図。赤丸は**ジュネーブ**。緑は**チューリッヒ**。青丸は**サンモリッツ**。

下の地図は、青の三角が、**マッターホルン**。右の緑丸が、小さな駅、**イタリア**、**ストレーザ**駅。

北イタリア湖水地方・マッジョーレ湖が、駅を出ると、眼前に広がる。

ジュネーブでの**1ヶ月の定期券**、国境から他国へ、ある距離まで、無料で乗車できる。

定期券？を活用した次第。素敵な画像記録をしている。別の機会に・・・



黄色は国境線